



























Legenda datové sítě

- | | |
|-------|--|
| BOX □ | nový box datový SGLB - I. etapa |
| --- | nová chránička HDPE 40 - I. etapa |
| --- | nová chránička HDPE 40 |
| ~ | obetonování chrániček HDPE s rezenou KF 09090 - I. etapa |
| ~ | obetonování chrániček HDPE s rezenou KF 09090 |
| ○ | |
| ○ | |






Legenda VO

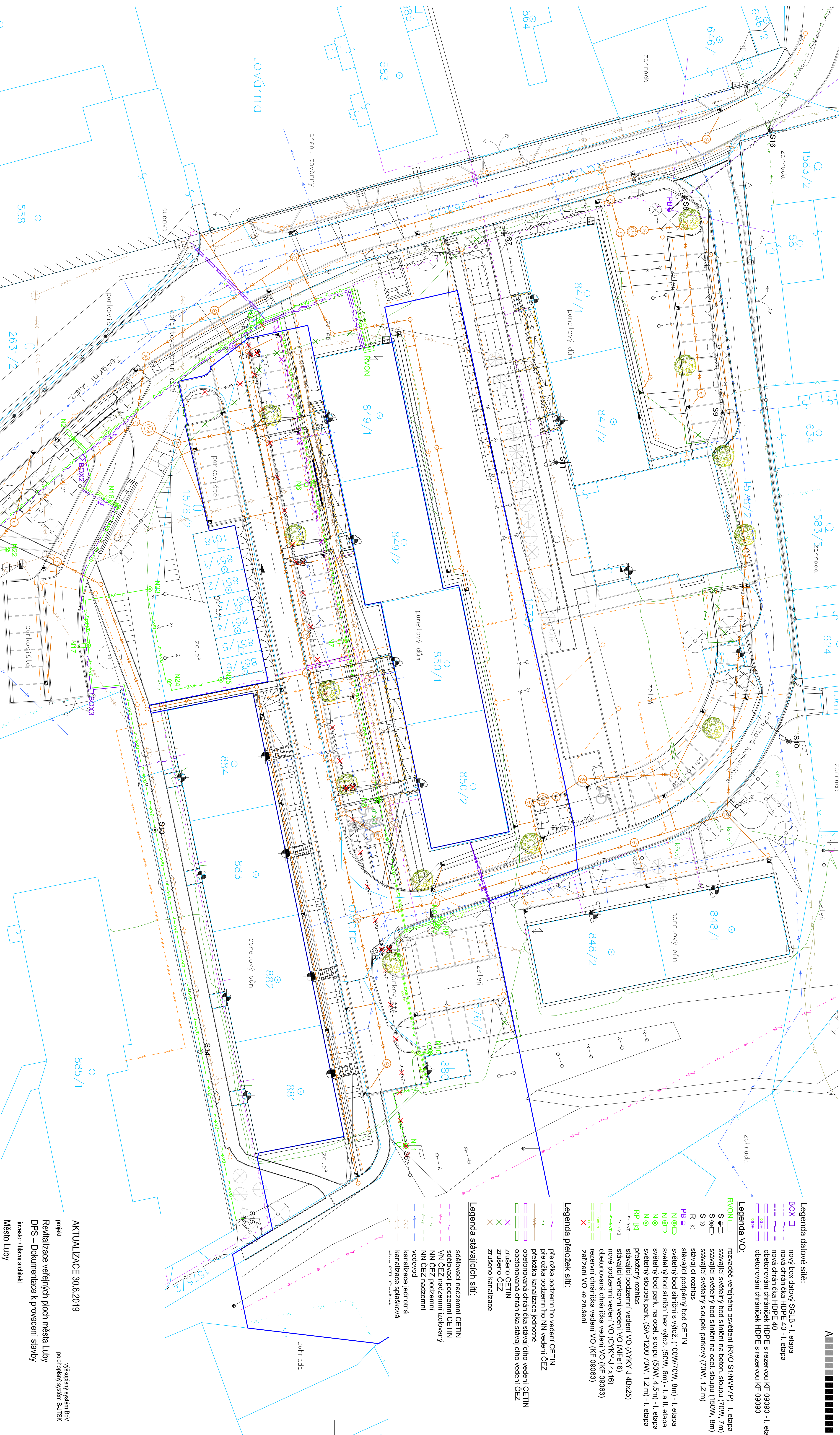
- RVO**  rozváděč větrného soustředění (RVO S1/NP/P7) - 1. etapa
- S**  stávající světelný bod slinčí na beton, sloup (70W, 7m)
- S**  stávající světelný bod slinčí na ocel, sloup (150W, 8m)
- S**  stávající světelný sloupek parkový (70W, 1,2 m)
- S**  stávající rozhlás
- PK**  stávající podzemní bod CETIN
- PB**  světelný bod slinčí s výžoz. (100W/70W, 8m) - 1. etapa
- N**  světelný bod slinčí bez výžoz. (50W, 6m) - 1 a II. etapa
- N**  světelný bod park. na ocel, sloup (50W, 4,5m) - 1. etapa
- N**  světelný sloupek park. (SAP1200 70W, 1,2 m) - 1. etapa
- PP**  předložený rozhlás
- PK**  stávající podzemní vedení VO (A7KKY 4 JBx25)
-  stávající vektorní vedení VO (A4P6-16)
-  nové podzemní vedení VO (C7KKY 4 Kx16)
-  odebíratelna čítránka vedení VO (K6 09063)
-  rezervní čítránka vedení VO (K6 09063)
- X**  zařízení VO ke zrušení

Legenda přeložek sítí

- | | |
|---|--|
|  | prieložka podzemného vedení CETIN |
|  | prieložka podzemného NN vedení ČEZ |
|  | prieložka kanalizácie jednotné |
|  | obdobovaná čiarňka stávajício vedení CETIN |
|  | obdobovaná čiarňka stávajício vedení ČEZ |
|  | znúšeno CETIN |
|  | znúšeno ČEZ |
|  | znúšeno kanalizácie |
|  | znúšeno kanalizácie |

Legenda stávajících sítí:

- | | |
|---|---------------------------|
| | sčítavaci nadzemní CETIN |
| | sčítavací podzemní CETIN |
|  | VN ČEZ nadzemní izolovaný |
|  | NN ČEZ podzemní |
|  | NN ČEZ nadzemní |
|  | vodovod |
|  | kanalizace jednotná |
| | kanalizace splašková |



Řezy výkopů v terénu

Ostatní potřebné údaje viz Technická zpráva



KOMUNIKACE (VJEZD)



TERÉN



CHODNIK

Optická síť IO 06 - lok. A, etapa 2
Situční výkres

číslo výkresu / dokumentu

LUB_DPS_D.2.6.02_E2

atribúty dokumentu	paré č
--------------------	--------

měřítko 1:250

datum 06/2018